

1

KULeBIKE velika krožna tura



Dolžina poti: 82km



Želimo ti veliko varnih
užitkov na poti!

NAVODILA ZA VARNO KOLESARJENJE

Kolesarjenje z električnim kolesom je zelo zabavna športna aktivnost, poskrbi, da bo tudi varna! Uporaba KULeBIKE kolesarskih poti na lastno odgovornost. Upoštevaj svojo psihofizično pripravljenost, znanje in izkušnost, poskrbi za ustrezno kolesarsko opremo, toplo ti svetujemo uporabo zaščitne čelade. Bodi pozoren na ostale udeležence v prometu in poskrbi za svojo varnost. Predvsem dosledno upoštevaj vse določbe Zakona o varnosti cestnega prometa.

Tvoj KULeBIKE team











1	Si pri Vinogradništvu Mulec	0.00	
2	nadaljuj po cesti naravnost	0.10	
3	na levi je vinogradništvo Bračko. Zavij levo na dvorišče.	0.30	
4	Prisel si na cilj/vmesno točko.	0.30	
5	Si na Vinogradništvu Bračko	0.30	
6	Z dvorišča Vinogradništva Bračko zaviješ levo	0.30	
7	nadaljuješ ravno	1.30	
8	zavij desno proti Sladkemu vrhu	1.80	
9	T križišče, zavij levo	2.40	
10	T križišče, pred gozdom zavij desno	3.00	
11	zavij levo proti Mariboru	5.10	
12	zavij levo v hrib	6.40	
13	zavij levo, čez nekaj metrov nadaljuj po glavni cesti naravnost po hribu navzdol	7.20	
14	Zavij levo. Če na tem križišču zaviješ desno, si lahko ogledaš Čebelarški muzej.	8.40	
15	zavij levo. Si na glavi cesti Šentilj-Jarenina, bodi pozoren na gost promet!	9.40	
16	zavij levo	9.90	
17	na ovinku pelji naravnost oz. se drži leve	10.00	



18	Prosepl si na Turistično kmetijo Gaube.	10.20	
19	Si na Turistični kmetiji Gaube	10.20	
20	pelji naravnost	12.20	
21	zavij desno. Si na glavni cesti Jarenina-Šentilj, zato bodi pozoren na promet. Če želiš, lahko pelješ po pločniku na levi strani ceste.	13.20	
22	Za tablo Šentilj zavij desno.	13.20	
23	na krožnem prometu izberi 1 izvoz in nadaljuj naravnost mimo vrtca in šole	14.00	
24	zavij levo in takoj nato desno, smer Maribor	14.60	
25	zavij desno, smer Maribor	14.80	
26	zapusti kolesarsko stezo in na križišču pod nadvozom zavij levo	14.90	
27	zavij levo po prednostni cesti, tabla Zgornja Kungota, Kresnica	15.30	
28	daljši strm vzpon, nadaljuj naravnost	15.50	
29	vzpon, vozi navkreber	16.60	
30	konec vzpona, pri tabli Plač zavij ostro desno navzdol	17.70	
31	na tvoji desni zgoraj vidiš Plački razgledni stolp. Če želiš na stolp zavij desno.	18.40	
32	nadaljuj naravnost, tukaj se začne panoramska vožnja, uživaj v razgledu!	18.50	
33	spust, drži se leve	19.40	
34	na križišču zavij levo, vidiš tablo Plač	20.20	

35	si na prometnejši cesti Avstrija-Kungota. Bodi pozoren na promet.	20.40	
36	zavij desno, tabla Svečina	22.80	
37	na desni strani vidiš konjeniški klub, vozi ravno naprej	23.60	
38	za tablo Svečina zavij desno v hrib, na križišču je tabla Šerbinek-Kušter	25.40	
39	na hribu zaviješ desno, kot kaže tabla Šerbinek -Kušter	25.50	
40	Si pri Kuštrih.	25.60	
41	Si pri Kuštrih.	25.60	
42	zavij levo in se spustiš po hribu navzol	25.70	
43	zavij levo na glavno prometnejšo cesto	25.80	
44	zavij desno proti Mariboru	28.30	
45	zavij levo proti Mariboru. Bodi pozoren, si na glavni cesti	29.30	
46	na levi strani ceste je kolesarska pot.	30.60	
47	kolesarska pot se konča, previdno nadaljuj na glavni cesti	33.80	
48	pri odcepu za Športni park Krsnik zavij desno	35.20	
49	Pred športnim parkom Krsnik zavij desno. Na tvoji desni je nogometno igrišče, na levi športni parki.	35.40	
50	na križišču s prednostno cesto pelji naravnost v hrib. Čaka te vzpon. Če ne zmoreš v hrib s kolesom, pojdi peš in izkoristi asistenco kolesa, ki gre v hrib tako, da držiš desno ročko in ga ne rabiš potiskati navzgor, ker pomaga elektika.	35.60	
51	pelji naravnost	36.40	
52	pelji naravnost čez hrib navzdol med hišami. Ne zavijaj desno ali levo!	36.80	
53	vozi naravnost, čez hrib vidiš mesto Maribor.	37.20	
54	nadaljuj naravnost	37.80	
55	na križišču se drži desne	37.90	
56	zavij desno, na desni vidiš tablo Vinogradi Horvat	38.40	
57	nadaljuj naravnost v hrib, dokler ne zagledaš grozda iz kamnov	38.50	
58	Prispel si k Horvatovim.	38.60	
59	Vinogradništvo Horvat	38.60	
60	pri znaku za odvzem prednosti zavij levo	38.90	
61	Y križice pri znamenju zavij desno	39.40	

		
62	Y križišče zavij desno skozi gozd navzdol	40.40 
		
63	drži se desne	41.10 
64	pri stop znaku zavij desno	41.20 
65	križišče z glavno cesto, zavij desno na glavno cesto. Bodi pozoren na gost promet	41.30 
66	zavijte levo na glavno cesto Maribor-Lenart v smeri Murska Sobota, Gornja Radgona	41.40 
67	zavij desno, nadaljuj po glavni cesti. Bodi pozoren na gost promet	42.20 
		
68	pred avtobusno postajo zavij desno	43.00 
69	drži se leve	43.80 
70	zavij levo, nadaljuješ po poti ob avtocesti	44.10 

		
71	naravnost prečkaš glavno cesto Maribor - Lenart	47.50 
72	po prednostni cesti desno. Če nadaljuješ 200 m naprej si lahko ogledaš cerkev Sv. Marjete.	47.60 
73	200 m pred seboj vidiš cerkev, vendar takoj na prvem križišču zaviješ levo na kolesarsko pot	47.70 
74	si na nadvozu čez AC Mb-Lenart, nadaljuj naravnost	48.50 
75	desno, glavna cesta čez nadvoz AC	49.80 
76	naravnost, prečkaš glavno cesto MB -Lenart	50.50 
77	pred tabo je daljši vzpon	50.60 
78	vzpon je končan, zavij levo smer Ruperče	52.70 
		
79	začetek panoramske vožnje	52.80 
80	drži se leve	53.20 
81	drži se leve	54.40 
82	zavij desno proti Zimica, Vinička vas	54.70 
		

83	drži se desne, na desni vidiš Pohorje	55.00 
84	pred obeležjem zavij levo. na desni strani ceste vidiš tablo Občina Duplek	55.90 
		
85	na desni vidiš kapelico, za njo zavij levo. Tukaj se konča panoramska vožnja.	57.20 
86	drži se desne	58.50 
87	desno, nato takoj levo -tabla Zg. Korena, na desni vidiš Korensko cerkev in pokopališče	58.70 
88	nadaljujete ravno, ZELO strm klanec (14%). Če ne zmoreš na kolesu, pojdi peš in izkoristi asistenco elektrike, da kolesa ne rabiš potiskati v hrib.	59.40 
89	zavij levo proti Žikarcam	60.40 
		
90	zavij desno proti Turistični kmetiji Slanič in sledi tablam	61.20 
91	prispel si na Turistično kmetijo Slanič	61.20 
92	Turistična kmetija Slanič	61.20 
93	zapelji v smeri prihoda, zavij desno	61.40 
94	na križišču (trikotno križišče) zavij levo	61.50 

		
95	začetek krajše makadamske poti	61.60 ↑
96	konec makadamske poti, na križišču zavij desno	62.10 →
97	za avtobusno postajo zavij levo navzdol	62.20 ←
98	zavij desno navzdol	62.60 →
99	zavij desno	63.10 →
100	zavij levo	63.50 ←
101	na levi vidiš konjeniški klub	63.80 ↑
102	na križišču kjer je spomenik padli borki zavij desno	64.00 →
		
103	zavij levo	64.10 ←
104	drži se desno	64.60 →
105	zavij desno v hrib	65.20 →
106	za spomenikom Sv. Barbare zavij levo	65.80 ←
107	nadaljuj naravnost, na levi vidiš Grad Hrastovec	66.70 ↑
108	na križišču zavij desno čez mostiček	67.70 →
109	pojdi ravno, prečkaš glavno cesto Maribor-Lenart	68.00 ↑
110	na levi imaš transformator, pelješ ravno pod AC	68.40 ↑
111	pri tabli Kramberger zaviješ levo v hrib, začetek panoramske vožnje	68.60 ←

		
112	na križišču zavj ostro polkrožno desno	70.20 ↻
113	drži se levo	71.20 ↻
114	drži se ravno	71.30
115	FOTO točka, prelep razgled	71.60
116	drži se levo	73.00 ←
117	zavij levo navzdol skozi gozd	73.40 ←
118	prispeli ste k Vinogradništvu Senekovič	73.80 📍
119	Vinogradništvo Senekovič	73.80 📍
120	ravno v hrib	73.90 ↑
121	zavij levo	74.10 ←
122	naravnost	74.90 ↑
123	na križišču zavij levo	75.90 ←
124	takoj ob avtobusni postaji zavij desno	76.00 →
		
125	drži se desne	76.40 ↑
126	drži se desne	77.70 ↑
127	zavij levo navzdol	78.00 ←
128	na desni vidiš mlin na veter	78.50
129	zavij desno v center Jakoba	78.60
130	na krožišču izberi 2 izvoz	78.90
131	prispel si do Gostilne in vinoteke Žmavc	79.00 📍

132	si pri Gostilni in vinoteki Žmavc	79.00 📍
133	zavij levo, mimo pošte v krožišče, izberi drugi izvoz	79.20
134	zavij levo, strm vzpon na Vauhnikov breg. Na levi vidiš mlin na veter	79.40 ←
135	pred kapelico zavij levo	80.10 ←
		
136	nadaljuj naravnost	80.20 ↑
137	pri kapeli zavij levo	81.90 ←
138	prispel si na Vinogradništvo Mulec	82.00 📍