




SP. JAKOBSKI DOL

Dolžina poti: 11,14km

























Želimo ti veliko varnih
užitkov na poti!

**NAVODILA ZA VARNO
KOLESARJENJE**

Kolesarjenje z električnim kolesom je zelo zabavna športna aktivnost, poskrbi, da bo tudi varna! Uporaba KULeBIKE kolesarskih poti na lastno odgovornost. Upoštevaj svojo psihofizično pripravljenost, znanje in izkušnost, poskrbi za ustrezno kolesarsko opremo, toplo ti svetujemo uporabo zaščitne čelade. Bodi pozoren na ostale udeležence v prometu in poskrbi za svojo varnost. Predvsem dosledno upoštevaj vse določbe Zakona o varnosti cestnega prometa.

Tvoj KULeBIKE team

1	Si pri Turistično vinogradniškem društvu Jakob v centru vasice in se odpravljajš na 11,4 km dolgo krožno vožnjo.	0.00	
2	zavij v krožišče in izbereš drugi izvoz in nadaljuješ mimo gasilskega doma po glavni cesti	0.10	
3	zaviješ levo smer dravesnica	0.30	
4	vzpenjaš se postrmem Vauhnikovem bregu, na levi vidiš mlin.	0.40	
5	voziš naravnost po cesti	0.90	
6	voziš naravnost po cesti navzdol, na desni strani si imel kapelico.	0.90	
7	voziš naravnost smer drevesnica	2.10	
8	držiš se glavne asfaltirane ceste	2.50	
9	zavij levo, smer drevesnica, skozi gozd	2.80	
10	zavij levo	3.30	
11	nadaljuj naravnost po cesti po hribu navzgor. Na desni je velika obora z jeleni damijaki.	3.90	
12	pred kapelico zavij desno, si pri Vinogradništvu Mulec.	4.80	
13	nadaljuj po cesti naravnost	4.90	
14	na levi je Vino Bračko.	5.10	
15	po glavni cesti zavij desno	5.40	
16	nadaljuj po glavni cesti naravnost	5.70	
17	naravnost čez dvorišče in nato rahel spust	6.20	
18	zavij desno smer Sladki Vrh	6.70	
			
19	zavij levo, T križišče	7.30	
20	zavij levo, T križišče	7.90	
21	držiš se ravno glavne ceste, ki gre navzdol	8.50	
22	zavij levo, smer Lenart, Jakobski Dol	10.20	
23	ostaneš na glavni cesti in voziš naravnost do naselja jakobski Dol	10.30	

24	če zaviješ levo si pri Gostilni in vinoteki Žmavc	12.10	
25	Prispel si na cilj svoje 11,4 km krožne vožnje in si spet pri Turistično vinogradiškem društvu Jakob.	12.20	